







PLAN ZAAGOSPODAROWANIA DZIAŁKI  
LIDZBARK WARMIŃSKI, DZIAŁKA NR 89, OBRĘB GEODEZYJNY NR 10,  
JEDNOSTKA EWIDENCYJNA LIDZBARK WARMIŃSKI

<b>INWESTOR:</b>		<b>WŁAŚCICIEL DZIAŁKI:</b>		
Starostwo Powiatowe w Lidzbarku Warmińskim ul. Kard. St. Wyszyńskiego 37 11 - 100 Lidzbark Warmiński		Starostwo Powiatowe w Lidzbarku Warmińskim ul. Kard. St. Wyszyńskiego 37 11 - 100 Lidzbark Warmiński		
	Budynek objęty opracowaniem	<b><u>BILANS TERENU DZIAŁKI</u></b>		
	Istniejące budynki nie objęte opracowaniem	powierzchnia działki	6296 m <sup>2</sup>	100%
	Istniejące utwardzenia z kostki betonowej	powierzchnia zabudowy obiektu nr 1	574 m <sup>2</sup>	9,2%
	Istniejące utwardzenie asfaltowe	powierzchnia zabudowy budynków gosp.	ok. 191 m <sup>2</sup>	3,0%
	Istniejąca zieleni	powierzchnia utwardzeń asfaltowych	ok. 285 m <sup>2</sup>	4,5%
	Istniejące wejścia/wjazdy	powierzchnia utwardzeń betonowych	ok. 1153 m <sup>2</sup>	18,3%
		powierzchnia biologicznie czynna	ok. 4093 m <sup>2</sup>	65,0%
		wskaźnik intensywności zabudowy	0,12	

LEGENDA:		1. Istniejący budynek Specjalnego Ośrodka Szkolno - Wychowawczego objęty opracowaniem.
		2. Istniejący podjazd dla osób niepełnosprawnych.
		3. Istniejące przyłącze kanalizacji deszczowej.
		4. Istniejące przyłącze kanalizacji sanitarnej.
		5. Istniejące przyłącze wodociągowe.
		6. Istniejąca przyłącze elektroenergetyczne/istniejąca wewnętrzna sieć oświetlenia ulicznego.
		7. Istniejące przyłącze telewizji kablowej.
		8. Istniejące przyłącze telewizji kablowej doziemnej.
		9. Istniejące przyłącze ciepłownicze.
		10. Istniejące przyłącze gazowe.
		11. Istniejący wjazd na działkę.
		12. Istniejące miejsce gromadzenia odpadów stałych.

Inwestor:		Starostwo Powiatowe w Lidzbarku Warmińskim ul. Kard. St. Wyszyńskiego 37 11-100 Lidzbark Warmiński	
Nazwa inwestycji:		Stadium: Projekt budowlany	
Kompleksowa modernizacja energetyczna budynku specjalnego ośrodka szkolno - wychowawczego w Lidzbarku Warmińskim przy ul. Szkolnej 3		Branża: Zagospodarowanie działki	
Lokalizacja inwestycji: LIDZBARK WARMIŃSKI, DZIAŁKA NR 89 OBRĘB GEODEZYJNY 10, LIDZBARK WARMIŃSKI		Skala: 1:500	
Typu rysunku:		Nr rewizji: 00	Nr rysunku: PZD
PROJEKT ZAGOSPODAROWANIA DZIAŁKI		Maksymalna liczba 13-306 NIP 877-14-777-21 mail: biuro@hdp.r	
PROJEKT ZAGOSPODAROWANIA DZIAŁKI ZOSTAŁ OPRACOWANY NA KOPII MAPY ZASADNICZEJ PRZYJĘTEJ DO STAROSTWA W LIDZBARKU WARMIŃSKIM W DNIU 22-07-2016r. POD NR P.2809.2000.481		Maksymalna liczba 13-306 NIP 877-14-777-21 mail: biuro@hdp.r	

FUNKCJA	IMIĘ NAZWISKO	NUMER UPRAWNIEN	PODPIS	SPECJALNOŚĆ
Projektant	mgr inż. arch. Hanna Folikiewicz Marciniak	BUA.III.16/63		ARCHITEKTONICZNA
Sprowadzający	mgr inż. arch. Mawłina Stoskiewicz	5/WMOKK/2015		SAITARNA
Projektant	inż. Piotr Święcki	WAM/0125/PDOS/06		
Sprowadzający	inż. Damian Trzebiński	WAM/0050/PDOS/06		
Projektant	mgr inż. Józefów Pankowski	WAM/0014/PWOE/10		
Sprowadzający	mgr inż. Zbigniew Eliminowski	WAM/0067/PWOE/11		ELEKTRYCZNA
DATA:	09-2016	Kopowanie, przetwarzanie oraz udostępnianie osobom trzecim jedynie za pisemną zgodą jednostki projektującej.		

MAPA ZASADNICZA  
Skala 1:500  
godło mapy 7.2.15.17.03.4.4  
układ XY – 20007, ukł. H-Krassstadt 60  
województwo warmińsko-mazurskie  
powiat lidzbarski  
miasto Lidzbark Warmiński  
obręb 10

Poswiadcza się zgodność niniejszej kopii z treścią materiału państwowego zasobu geodezyjnego i kartograficznego

Organ prowadzący państwowy zasób geodezyjny i kartograficzny

Starosta Lidzbarski

Nazwa materiału zasobu

Mapa zasadnicza

Identyfikator ewidencyjny materiału zasobu

P.2809.1997.3

Data wykonania kopii

2016-07-22

Imię, nazwisko i podpis osoby reprezentującej organ

Z up. STAWOŚC

Leonty Stawośc

INSPEKTOR

